

СОГЛАСОВАНО»

Руководитель Исполнительного
комитета НМР РТ

А.Г.Сайфутдинов

«___» _____ 2019г.

«СОГЛАСОВАНО»

Начальник отдела ГИБДД
Управления МВД России
по Нижнекамскому району

Р.Р.Гарипов

«___» _____ 2019г.

«УТВЕРЖДАЮ»

Директор школы № 11

А.Ю.Огородова

«___» _____ 2019 г.

ПАСПОРТ

дорожной безопасности образовательного учреждения

Муниципальное бюджетное общеобразовательное учреждение
«Средняя общеобразовательная школа № 11 с углубленным изучением
отдельных предметов» НМР РТ

2019

Общие сведения

Муниципальное бюджетное общеобразовательное учреждение
«Средняя общеобразовательная школа № 11 с углубленным изучением
отдельных предметов» НМР РТ

Юридический адрес: 423570, РТ, г.Нижнекамск, ул.Гагарина 1в
423570, РТ, г.Нижнекамск, ул. Гагарина 1в

Фактический адрес:

Руководители образовательного учреждения

Директор (руководитель) Огородова Алла Юрьевна 43-97-90

Заместитель директора Синявина Марина Робертовна 42-29-68
по учебной работе

Заместитель директора Назмутдинова Гульнара Фаритовна 42-29-68
по воспитательной работе

Ответственные работники Заместитель руководителя исполнительного
муниципального органа комитета НМР РТ – начальник управления
образования А.Р.Фаретдинов

Ответственные от старший госинспектор дорожного надзора
Госавтоинспекции ОГИБДД Управления МВД России по
Нижнекамскому району А.А. Курков

Ответственные работники Учитель русского языка и литературы
за мероприятия по Гасырова Рузиля Фаритовна
профилактике
детского травматизма

Руководитель или
ответственный
Работник дорожно-
эксплуатационной
организации,
осуществляющей

содержание улично-
дорожной
сети (УДС)

_____ (фамилия, имя, отчество)

_____ (телефон)

Руководитель или
ответственный
работник дорожно-
эксплуатационной
организации,
осуществляющей
содержание технических
средств
организации дорожного
движения (ТСОДД)*

_____ (фамилия, имя, отчество)

_____ (телефон)

Количество учащихся 666

Наличие уголка по БДД

имеется, фойе I этажа

(если имеется, указать место расположения)

Наличие рекреации по БДД

имеется, фойе 1 этаж

(если имеется, указать место расположения)

Наличие автогородка (площадки) по БДД =

Наличие автобуса в образовательном учреждении ___ - _____

(при наличии автобуса)

Владелец автобуса _ - _____

(образовательное учреждение, муниципальное образование и др.)

Время занятий в образовательном учреждении:

1-ая смена: 8.00 – 13.40

2-ая смена: —

внеклассные занятия: с 14.30

ГПД: 13.00 – 16.00

Телефоны оперативных служб:

МТС - 010 – пожарная служба

020 - полиция

030 – скорая помощь

040 – аварийная газовая служба

Билайн – 001- пожарная служба

002 - полиция

003 – скорая помощь

004 – аварийная газовая служба

МЧС – 30-13-54; 30-34-97

Содержание

I. План-схемы образовательного учреждения.

1. Район расположения образовательного учреждения, пути движения транспортных средств и детей (обучающихся, воспитанников).
2. Организация дорожного движения в непосредственной близости от образовательного учреждения с размещением соответствующих технических средств организации дорожного движения, маршруты движения детей и расположение парковочных мест.
3. Маршруты движения организованных групп детей от образовательного учреждения к Музыкальному колледжу, Дому народного творчества, с/к «Факел».
4. Пути движения транспортных средств к местам разгрузки/погрузки и рекомендуемые безопасные пути передвижения детей по территории образовательного учреждения.

II. Информация об обеспечении безопасности перевозок детей специальным транспортным средством (автобусом).

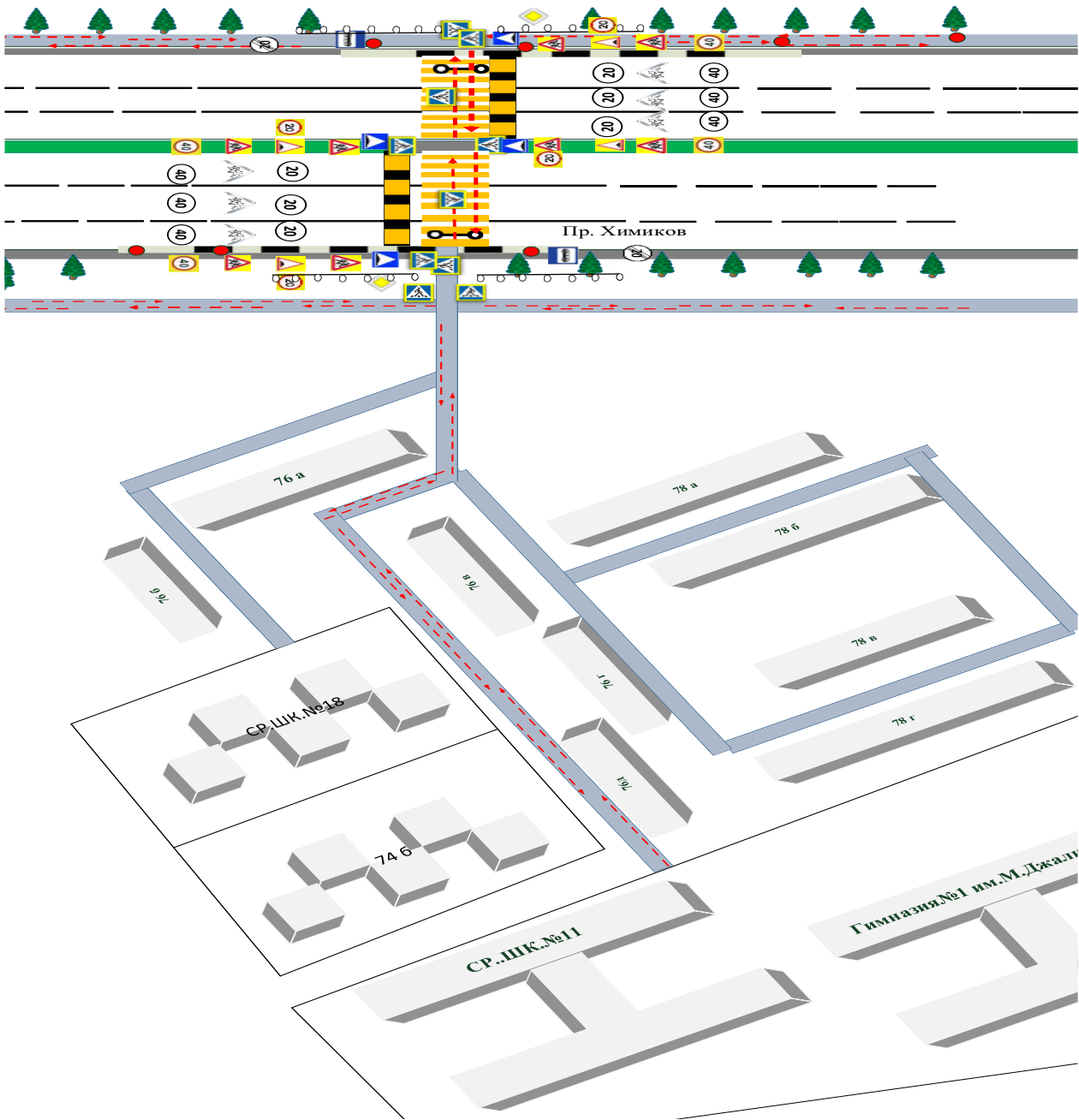
1. Общие сведения.
2. Маршрут движения автобуса до образовательного учреждения.
3. Безопасное расположение остановки автобуса у образовательного учреждения.

III. Приложения

План-схема пути движения транспортных средств и детей (обучающихся, воспитанников) при проведении дорожных ремонтно-строительных работ вблизи образовательного учреждения

І. План-схемы МБОУ «СОШ № 11»

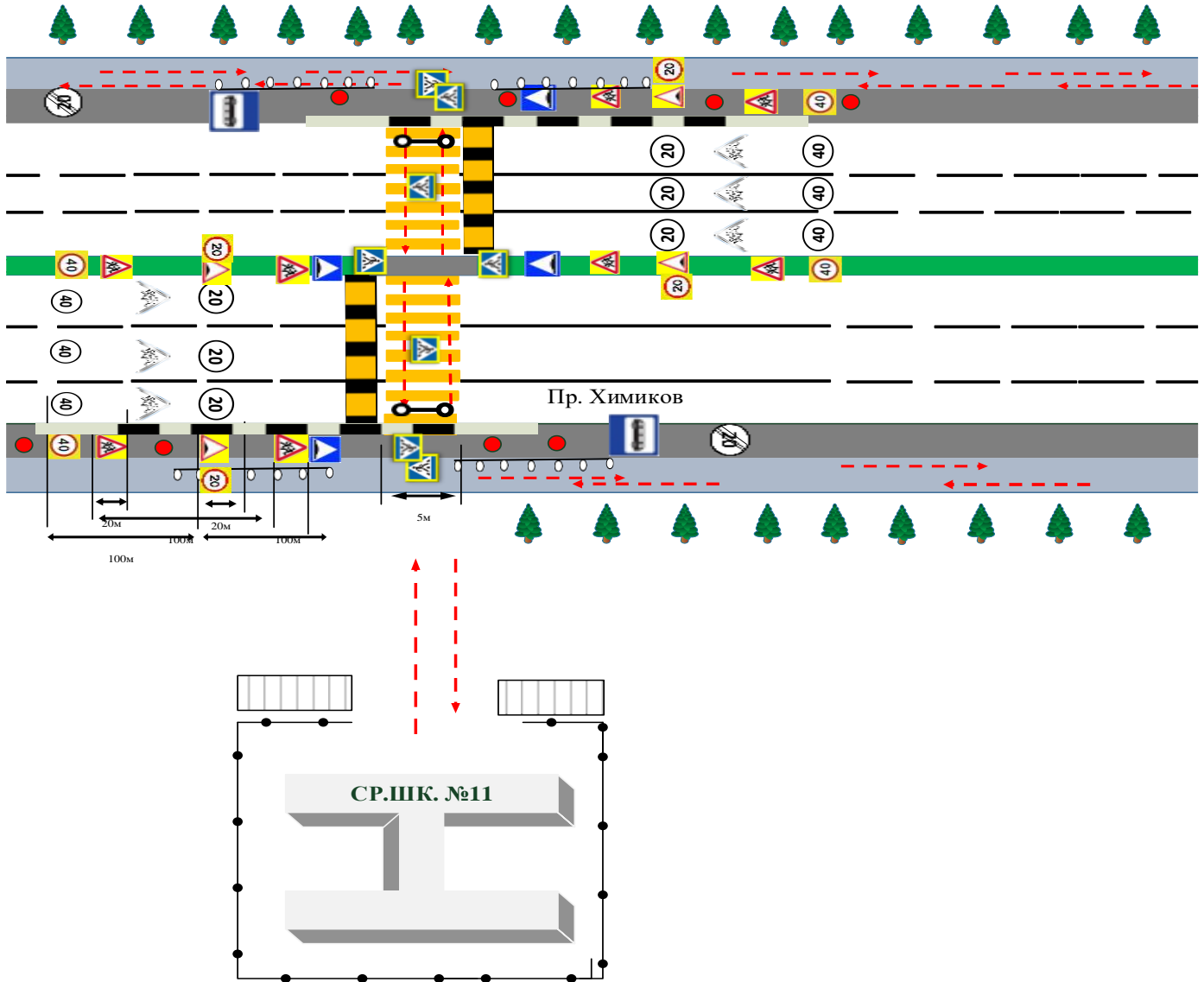
1. Район расположения образовательного учреждения, пути движения транспортных средств и детей (обучающихся, воспитанников)



	Маршрут передвижения учащихся		Дорожный светофор типа Т.7(двустороннего исполнения)
	Автобусная остановка		Зебра
	Пешеходный переход		Главная дорога
	Уступи дорогу		Парк
	Осторожно дети		Светофор
	Искусственная неровность		Дорога
	Разметка 2.7		Ограничения максимальной скорости
	Знак конец ограничения максимальной скорости		Искусственная неровность
	Маршрут передвижения учащихся		тротуар

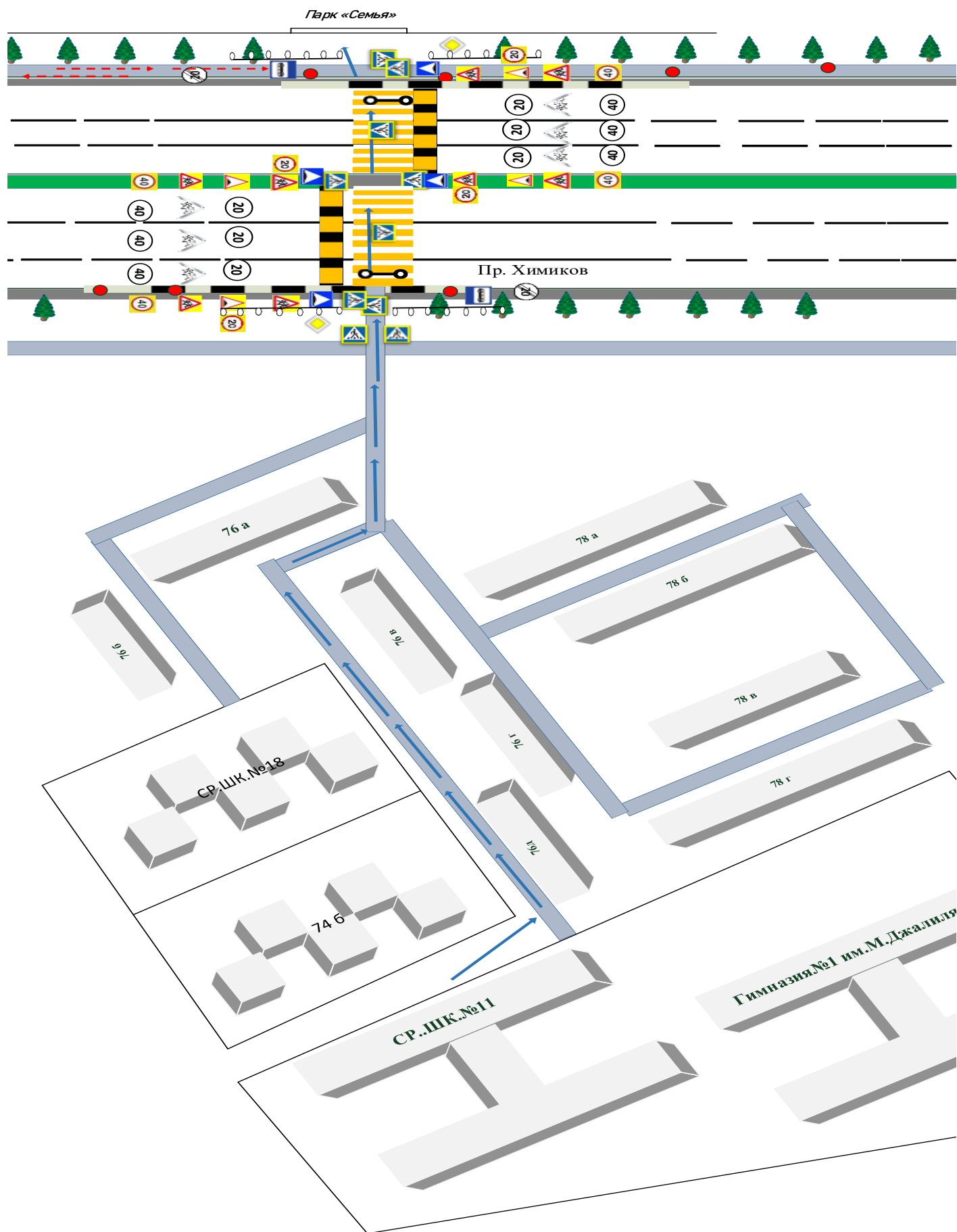
2. Схема организации дорожного движения в непосредственной близости от

МБОУ «СОШ № 11» с размещением соответствующих технических средств организации дорожного движения, маршрутов движения детей и расположения парковочных мест

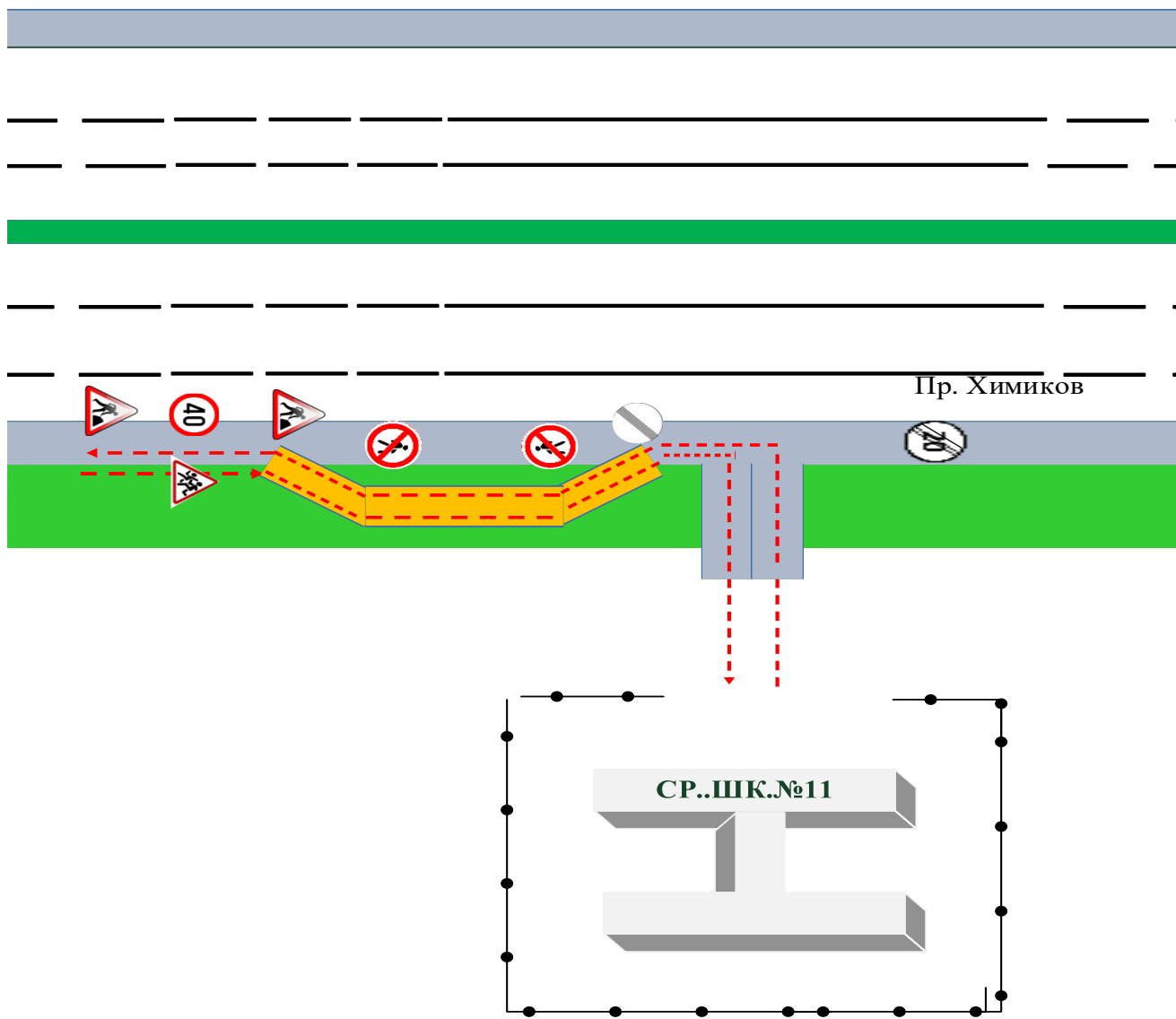





3. Маршруты движения организованных групп детей

от МБОУ «СОШ № 11» к стадиону, парку
или спортивно-оздоровительному комплексу

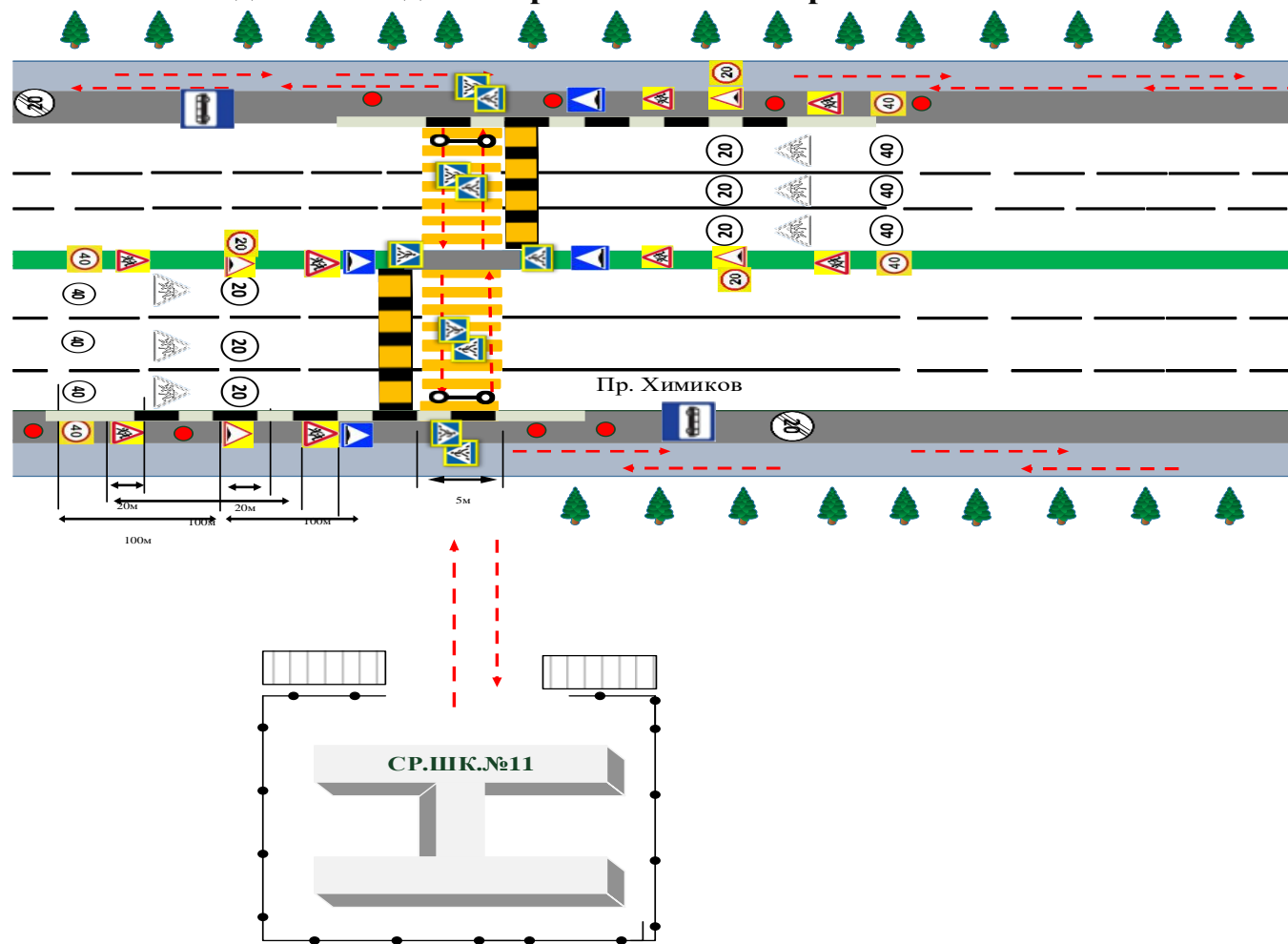


4. Пути движения транспортных средств к местам разгрузки/погрузки и рекомендуемые безопасные пути передвижения детей по территории МБОУ «СОШ №11»



	Рекомендуемое направление движения детей
	Направление движения транспортного потока
	Временная пешеходная дорожка

**Схема организации дорожного движения в непосредственной близости от
МБОУ «СОШ № 11» с размещением соответствующих технических средств организации дорожного движения, маршрутов
движения детей и расположения парковочных мест**



	Разметка 2.7		Ограничения максимальной скорости
	Ограждение образовательного учреждения		Зебра
	Пешеходный переход		Искусственное освещение
	Осторожно искусственная неровность		Ограничения максимальной скорости
	Осторожно дети		Знак конец ограничения максимальной скорости
	Искусственная неровность		Движение детей
	Дорожный светофор типа Т.7(двустороннего исполнения)		Искусственная неровность

